






1e etappe Philippine – Axel










Totale afstand: 109,1 km
Totale tijd: 02:40.u.

Internationale Juniorendriedaags
Philippine - Axel

1e etappe 18 mei 2012
Gemiddelde snelheid 41 km

Nr	Tijd	km -	Plaats	km +	Omschrijving	Richting
1	17:00	0,7	Philippine	0,0	Vertrek: Hotel Au Port Waterpoortstraat	li-re
2					Kasteelstraat - Dijkmeesterweg	re.do
3				0,7	Einde Neutralisatie	(Bord 60 km) re.do
4	17:01		START	0,0	Start: Dijkmeesterweg	re.do
5		104,9		4,2	Isabellaweg	re.af
6		103,2		5,9	Driesprongweg	li.af
7		102,3		6,8	Kapitalendam	li.af
8		101,6		7,5	Annaweg	re.do
9		100,9		8,2	Annaweg	re.af
10		100,8		8,3	Pyramide	re.do
11	17:13			8,9	Timmermansweg	Kasseistrook 600m li.af
12			  Sprint 5	9,5	Smokkelweg	Kasseistrook 1300m re.af
13				10,8	Patientieweg	li.af
14		97,4		11,7	Barbarapolder	li.af
15		97,1	St. Laureins	12,0	Maagd van Gent	re.do
16				12,9	Haven	li.af
17			  Sprint 4	14,9	Boekhouteweg	re.af
18			Philippine	15,6	Dijkmeesterweg	(let op!!! einde versmalling) re.do
19		90,6		18,5	Kasteelstraat	li.af
20		90,1		19,0	Braakmanweg	re.do
21		88,5		20,6	Loze Schorweg	re.af
22	17:31	88,2		20,9	Axelsegatweg	li.af
23		86,9		22,2	Afrit Axelsegatweg	(let op!!! draai van 180°) re.af
24		86,8		22,3	Van Wijckhuizeweg	li.af
25		86,6		22,5	Langeweg	re.do

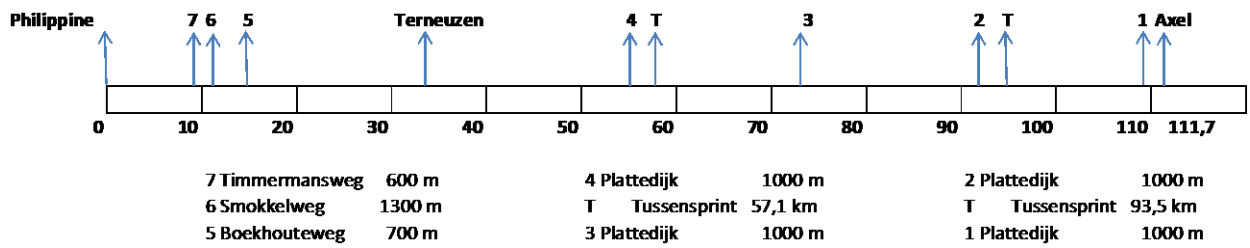
26		85,1		24,0	Langeweg		li.af
27		84,0		25,1	Oude Bontepolder		re.af
28		83,5		25,6	Zevenaardijk		re.do
29		82,9		26,2	Zevenaardijk		li.af
30		82,3		26,8	Binnendijk		re.af
31		81,2		27,9	Althenastraat		re.af
32	17:43	80,0	Hoek	29,1	Hoekseweg	(passage goederenspoor)	li.af
33		77,6		31,5	N252		re.af
34	17:47	77,0	Terneuzen	32,1	Buitenhaven	(let op!!! rotonde)	li.af
35		75,6		33,5	Binnenvaartweg		re.do
36		75,1		34,0	Scheldeboulevard	(let op!!! diverse versmallingen)	li.af
37		73,9		35,2	Churchillaan	(let op!!! rotonde)	re.do
38		73,0		36,1	Churchillaan	(let op!!! rotonde)	re.af
39		72,7		36,4	Rooseveltlaan	(let op!!! rotonde)	li.af
40	17:55	72,0	Othene	37,1	Vrijheidslaan	(let op!!! rotonde)	re.do
41		71,7		37,4	(voor rotonde) Richting Margarethaweg		li.af
42		71,7		37,4	Margarethaweg		re.do
43		71,3		37,8	Huissenspolderweg		re.af
44		69,3		39,8	Paardendijk		re.do
45		67,5		41,6	Val		re.af
46		67,4		41,7	Valweg		li.af
47		66,5		42,6	Reuzenhoeksedijk		re.af
48	18:05	64,7	Reuzenhoek	44,4	Reuzenhoek		re.do
49		64,6		44,5	Zaamslagsedijk		re.do
50		62,0	Zaamslagveer	47,1	Veer		re.do
51		61,9		47,2	Oude Zeedijk		re.af
52		60,4		48,7	Pouckedijk		li.af
53		59,1		50,0	Zaaidijk		re.af
54				50,5	Capellestraat		li.af
55	18:16		 Sprint 3	51,8	Plattedijk	<i>Kasseistrook 1000m</i>	li.af
56			Axel	53,0	Vaartwijk		re.af
57		56,0		53,1	Buthstraat	(let op!!! drempel)	re.do
58				54,4	Westsingel		re.do
59	18:20		 Tussensprint	54,5	1e Doorkomst Finishlijn		re.af
60				54,9	Rooseveltlaan		re.af
61		54,1		55,0	Buthdijk		re.af
62		53,4		55,7	Sasweg		re.af
63		53,1		56,0	Graaf Jansdijk		re.af
64	18:23	52,2	Schapenbout	56,9	Doordijk		li.af
65		51,2		57,9	Eglantiersdijk		re.af
66	18:26	50,0	Margrette	59,1	Margrette		li.af
67		49,3		59,8	Zaamslagseweg		re.af
68		47,8		61,3	Steenovens		li.af
69		46,1		63,0	Pouckedijk		re.af
70		44,8		64,3	Oude Zeedijk		re.af
71		43,5		65,6	Beoosteblijestraat		re.af
72		42,3		66,8	Bosdreef	Ravitaillering	li.af
73		40,7		68,4	Zaaidijk		re.af
74				68,7	Capellestraat		li.af
75	18:42		 Sprint 2	70,1	Plattedijk	<i>Kasseistrook 1000m</i>	li.af
76			Axel	71,2	Vaartwijk		re.af
77		37,8		71,3	Buthstraat	(let op!!! drempel)	re.do
78		36,7		72,4	Westsingel		re.do

79	18:46	36,4		72,7	2e Doorkomst Finishlijn		re.do
80		36,3		72,8	Rooseveltlaan		re.af
81		36,2		72,9	Buthdijk		re.af
82		35,2		73,9	Sasweg		re.af
83		34,9		74,2	Graaf Jansdijk		re.af
84	18:50	34,0	Schapenbout	75,1	Doorndijk		li.af
85		33,0		76,1	Eglantiersdijk		re.af
86	18:53	31,8	Margrette	77,3	Margrette		li.af
87		31,7		77,4	Zaamslagsedijk		li.af
88		30,6		78,5	Zaamslagseweg		re.af
89		29,6		79,5	Steenovens		li.af
90		27,9		81,2	Pouckedijk		re.af
91		26,6		82,5	Oude Zeedijk		re.af
92		25,3		83,8	Beoostelijestraat		re.af
93		24,1		85,0	Bosdreef	Ravitaillering	li.af
94		22,5		86,6	Zaadijk		re.af
95				86,9	Capellestraat		li.af
96	19:09		 Sprint 1	88,3	Plattedijk	Kasseistrook 1000m	li.af
97			Axel	89,4	Vaartwijk		re.af
98		19,6		89,5	Buthstraat	(let op!!! drempel)	re.do
99				90,6	Westsingel		re.do
100	19:13		 Tussensprint	90,9	3e Doorkomst Finishlijn		re.do
101				91,0	Rooseveltlaan		re.af
102		18,0		91,1	Buthdijk		re.af
103		17,0		92,1	Sasweg		re.af
104		16,7		92,4	Graaf Jansdijk		re.af
105	19:17	15,8	Schapenbout	93,3	Doorndijk		li.af
106		14,8		94,3	Eglantiersdijk		re.af
107	19:20	13,6	Margrette	95,5	Margrette		li.af
108		13,5		95,6	Zaamslagsedijk		li.af
109		12,4		96,7	Zaamslagseweg		re.af
110		11,4		97,7	Steenovens		li.af
111		9,7		99,4	Pouckedijk		re.af
112		8,4		100,7	Oude Zeedijk		re.af
113		7,1		102,0	Beoostelijestraat		re.af
114		5,9		103,2	Bosdreef		li.af
115		4,3		104,8	Zaadijk		re.af
116		4,0		105,1	Capellestraat		li.af
117	19:36	2,6	 Axel	106,5	Plattedijk	Kasseistrook 1000m	li.af
118		1,5		107,6	Vaartwijk		re.af
119		1,4		107,7	Buthstraat	(let op!!! drempel)	re.do
120				108,8	Westsingel		re.do
121	19:40		 FINISH	109,1	Aankomst 1e etappe Philippine – Axel		re.do

Verklaring / l'explication:

Start	= depart	re.do	= edroit	drempel	= bande transversale
re.af	= a droite	kasseistrook	= troncon de pavés	rotonde	= le rond-point
li.af	= a gauche	doorkomst	= passage	tussensprint	= point chaud

Etappeprofiel



Laatste 3 km / Dernière km

