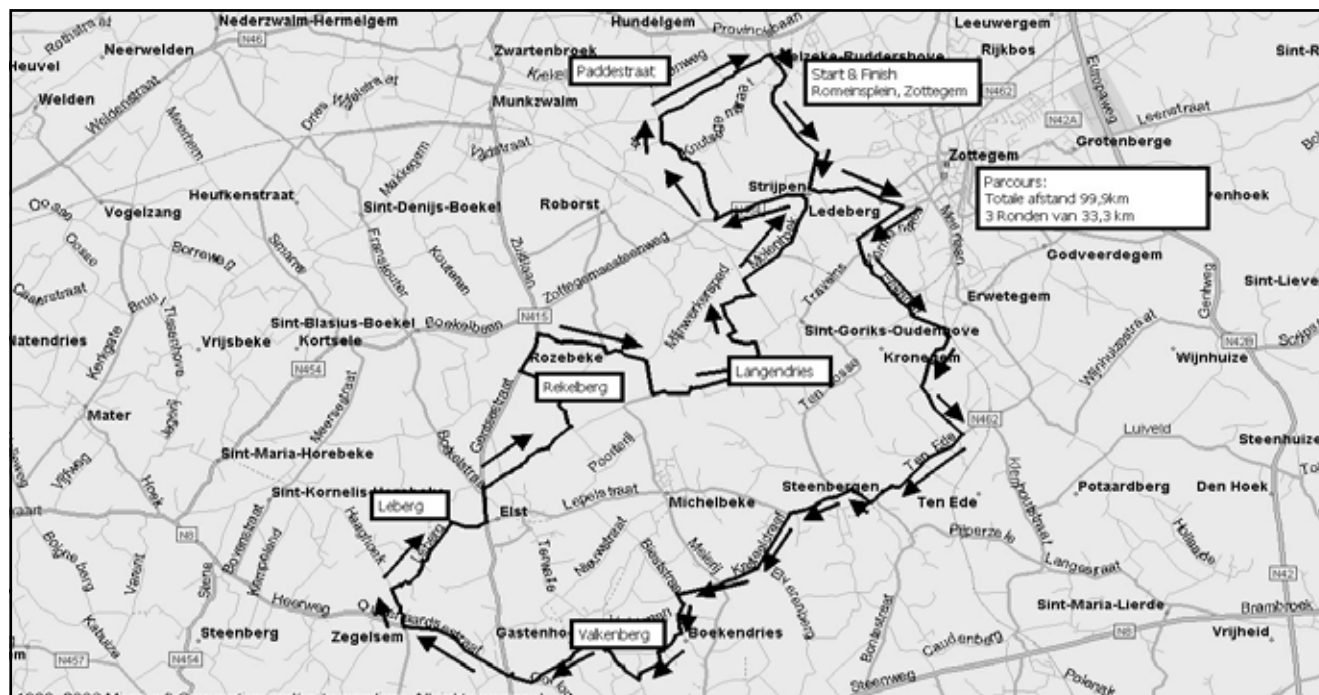


4e ETAPPE VELZEKE - VELZEKE
4th STAGE VELZEKE - VELZEKE



Afstand / Distance: 99,9 km
Totale tijd / Total Time: 02.30.u

Int. Juniorendriedaagse 4e etappe / 4th stage
VELZEKE - VELZEKE











10 oktober / October 10 2021
Gem. snelheid / Av. speed 40 km

Nr	Tijd	km -	Plaats	km +	Omschrijving	Richting
Nr	Time	km -	Place	km +	Definition	Direction
1	12.30		Velzeke	START	Romensplein	re-do
2			Strijpen	0,4	Beugelstraat	re-do
3		98,0		1,9	Strijpenplein	li-af
4		97,7		2,2	Sint Andriessteenweg	re-af
5		96,8		3,1	Meileveld	re.af
6		95,9		4,0	Wurmendries	re-do
7		95,7	Erwetegem	4,2	Eekhout	re-do
8		94,5		5,4	Ten Dale	re-af
9		93,6		6,3	Emmerstraat	li-af
10		92,8		7,1	Ten Ede	re-af
11		91,4	St M Oudenhove	8,5	Faliestraat	re-do
12		91,2		8,7	St. Hubertusplein	re-do
13		91,1		8,8	Brakelstraat	li-af
14		90,2	Michelbeke	9,7	Kasteeldreef	re-do
15		88,9		11,0	Kraaiestee	re-do
16		88,4	Nederbrakel	11,5	Bieststraat	li-af
17		87,8		12,1	Valkenstraat	re-af
18		87,5		12,4	Kunnenbergstraat	li-af
19		87,0		12,9	Valkenberg	re-af
20	12.50			Top	Valkenberg	<i>(Top Sprint)</i> re-do
21				13,7	Twaalfbunderstraat	li-af
22		84,9	Elst	15,0	Gentsestraat	li-af
23		84,8		15,1	Oudenaardsestraat	re-af
24		83,4	Zegelsem	16,5	Teirlinckstraat	re-af
25		82,9		17,0	Leberg	re-af
26	12:57			Top	Leberg	<i>(Top Sprint)</i> re-do
27			Elst	18,1	Pottenberg	re-af
28		81,3		18,2	Gentsestraat	li-af
29		80,8		18,6	Vissegem	re-af
30		79,5	Rozebeke	19,1	Rekelberg	li-af
31		79,0		20,9	Steenland	re-do
32	13.02			Top	Steenland	<i>(Top Sprint)</i> li.af
33				21,4	Hooglaan	re.af
34		77,9		21,5	Vijffindenlaan	re.af
35		77,0		22,0	Vijffindenlaan	re.af
36		76,9		22,9	St. Annastraat	re.af
37		76,0		23,0	Boembeekstraat	re.do
				23,9	Boembeke	re.do



38		75,7	St G Oudenhove	24,2	Langendries		re-do
39	13.08		Top	25,4	Langendries	<i>(Top Sprint)</i>	re.do
40				25,5	Kortendries		li-af
41		73,9		26,0	Wolvenhoek		li-af
42		73,2		26,7	Steenland		re-do
43		72,7		27,2	Slijpstraat		li-af
44		72,5	Strijpen	27,4	Molenhoek		re-af
45		71,1		28,8	Rijkestraat		li-af
46		69,9		30,0	Kluisstraat		re-af
47		69,0		30,9	Knutsegemstraat		li-af
48			Sprint 2	31,3	Paddestraat	<i>(Kasseistrook 1800m)</i>	re-af
49	13.20		BONISPRINT	33,3	Romeinsplein: 1e Doorkomst Finishlijn	<i>(Afvalzone / bevoorrading)</i>	re-af
50				33,7	Beugelstraat		re-do
51		64,7		35,2	Strijpenplein		li-af
52		64,4		35,5	Sint Andriessteenweg		re-af
53		63,5		36,4	Meileveld		re-af
54		62,6		37,3	Wurmendries		re-do
55		62,4	Erwetegem	37,5	Eekhout		re-do
56		61,2		38,7	Ten Dale		re-af
57		60,3		39,6	Emmerstraat		li-af
58		59,5		40,4	Ten Ede		re-af
59		58,1	St. M Oudenhove	41,8	Faliestraat		re-do
60		57,9		42,0	St. Hubertusplein		re-do
61		57,8		42,1	Brakelstraat		li-af
62		56,9	Michelbeke	43,0	Kasteeldreef		re-do
63		55,6		44,3	Kraaiestee		re-do
64		55,1	Nederbrakel	44,8	Bieststraat		li-af
65		54,5		45,4	Valkenstraat		re-af
66		54,2		45,7	Kunnenbergstraat		li-af
67		53,7		46,2	Valkenberg		re-af
68	13.40		Top	46,6	Valkenberg	<i>(Top Sprint)</i>	re-do
69				47,0	Twaalfbunderstraat		li-af
70		51,6	Elst	48,3	Gentsestraat		li-af
71		51,5		48,4	Oudenaardsestraat		re-af
72		50,1	Zegelsem	49,8	Teirlinckstraat		re-af
73				50,3	Leberg		re-af
74	13.47		Top	51,4	Leberg	<i>(Top Sprint)</i>	re-do
75			Elst	51,5	Pottenberg		re-af
76		48,0		51,9	Gentsestraat		li-af
77		47,5		52,4	Vissegem		re-af
78		46,2	Rozebeke	53,7	Rekelberg		li-af
79				54,2	Steenland		re-do
80	13.52		Top	54,7	Steenland	<i>(Top Sprint)</i>	li.af
81				54,8	Hooglaan		re.af
82		44,6		55,3	Vijflindenlaan		re.af
83		43,7		56,2	St. Annastraat		re.af
84		43,6		56,3	Boembeekstraat		re.do
85		42,7		57,2	Boembeke		re.do
86		42,4	St G Oudenhove	57,5	Langendries		re-do
87	13.58		Top	58,7	Langendries	<i>(Top Sprint)</i>	re.do
88				58,8	Kortendries		li-af
89		40,6		59,3	Wolvenhoek		li-af
90		39,9		60,0	Steenland		re-do
91		39,4		60,2	Slijpstraat		li-af
92		39,2	Strijpen	60,7	Molenhoek		re-af
93		37,8		62,1	Rijkestraat		li-af
94		36,6		63,3	Kluisstraat		re-af
95				64,2	Knutsegemstraat		li-af
96			Sprint 1	64,6	Paddestraat	<i>(Kasseistrook 1800m)</i>	re-af
98	14.10		BONISPRINT	66,6	Romeinsplein 2e Doorkomst Finishlijn	<i>(Afvalzone / bevoorrading)</i>	re-af
99			Strijpen	67,0	Beugelstraat		re-do
100		31,4		68,5	Strijpenplein		li-af
101		31,1		68,8	Sint Andriessteenweg		re-af
102		30,2		69,7	Meileveld		re-af
103		29,3		70,6	Wurmendries		re-do
104		27,9	Erwetegem	70,8	Eekhout		re-do
105		27,0		72,0	Ten Dale		re-af



106	27,0		72,9	Emmerstraat	li-af
107	26,2		73,7	Ten Ede	re-af
108	24,8	St M Oudenhove	75,1	Faliestraat	re-do
109	24,6		75,3	St. Hubertusplein	re-do
110	24,5		75,4	Brakelstraat	li-af
111	23,6	Michelbeke	76,3	Kasteeldreef	re-do
112	22,3		77,6	Kraaiestee	re-do
113	21,8	Nederbrakel	78,1	Bieststraat	li-af
114	21,2		78,7	Valkenstraat	re-af
115	20,9		79,0	Kunnenbergstraat	li-af
116	14.30		79,5	Valkenberg	re-af
117		  Top	79,9	Valkenberg	<i>(Top Sprint)</i> re-do
118			80,3	Twaalfbunderstraat	li-af
119	18,3	Elst	81,6	Gentsestraat	li-af
120	18,2		81,7	Oudenaardsstraat	re-af
121	16,8	Zegelsem	83,1	Teirlinckstraat	re-af
122			83,6	Leberg	re-af
123	14:37	  Top	84,7	Leberg	<i>(Top Sprint)</i> re-do
124		Elst	84,8	Pottenberg	re-af
125	14,7		85,2	Gentsestraat	li-af
126	14,2		85,7	Vissegem	re-af
127	12,9	Rozebeke	87,0	Rekelberg	li-af
128			87,5	Steenland	re-do
129	14.42	  Top	88,0	Steenland	<i>(Top Sprint)</i> li.af
130			88,1	Hooglaan	re.af
131	11,3		88,6	Vijflindenlaan	re.af
131	10,4		89,5	St. Annastraat	re.af
133	10,3		89,6	Boembeekstraat	re.do
134	9,4		90,5	Boembeke	re.do
135	9,1	St G Oudenhove	90,8	Langendries	re-do
136	14.48	  Top	92,0	Langendries	<i>(Top Sprint)</i> re.do
137			92,1	Kortendries	li-af
138	7,3		92,6	Wolvenhoek	li-af
139	6,2		93,3	Steenland	re-do
140	6,1		93,8	Slijpstraat	li-af
141	5,9	Strijpen	94,0	Molenhoek	re-af
142	4,5		95,4	Rijkestraat	re-af
143	3,3		96,6	Kluisstraat	re-af
144	2,4		97,5	Knutsegemstraat	li-af
145	2,0		97,9	Paddestraat	<i>(Kasseistrook 1800m)</i> re-af
146	15.00	 FINISH	99,9	Aankomst 4e etappe Velzeke - Velzeke	

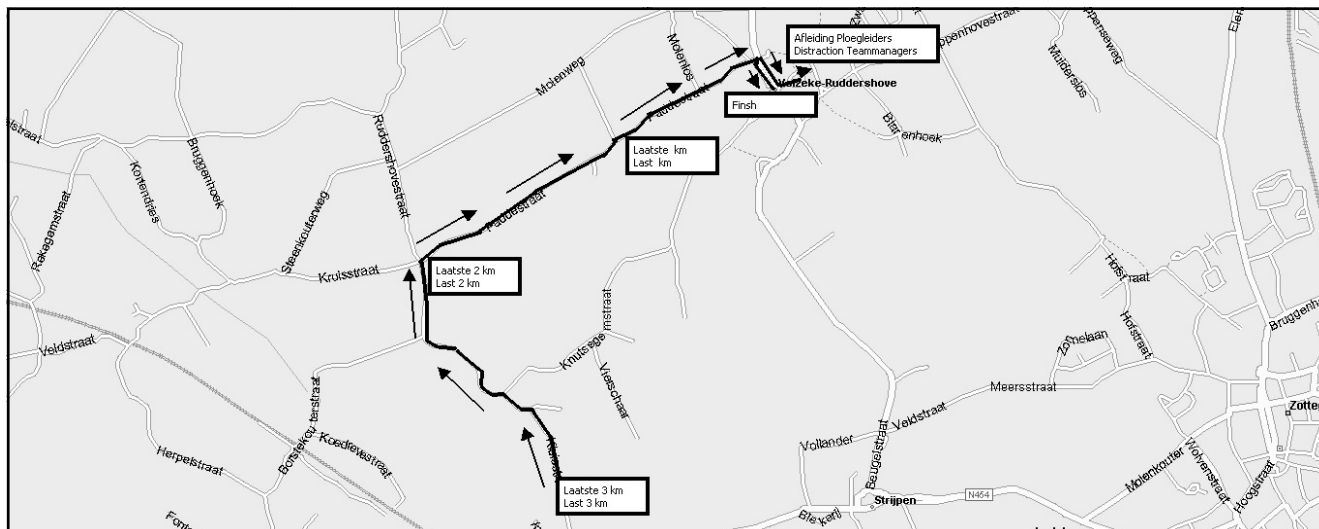
VERKLARING / EXPLANATION

Start = Start	Bonisprint = Bonisprint	re.af = to the right
Kasseistrook = Cobblestones	Rotonde = Roundabout	li.af = to the left
Doorkomst = Crossing	Drempel - Treshold	re.do = straight
Oversteek Goederenspoor = Crossing Freight	Afvalzone / Bevoorrading = Waste zone / Feedingzone	Top Sprint = Moutain Sprint





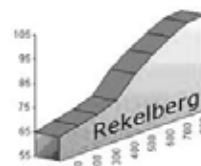
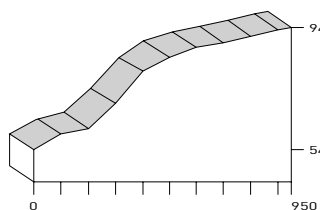
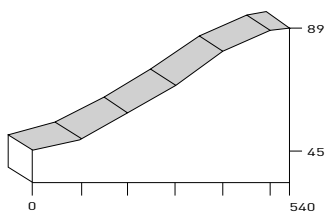
Laatste 3 KM / Last 3 KM:



Klassementen:

1ste helling	13,3 / 46,6 / 79,9
2de helling	18,1 / 51,4 / 84,7
3de helling	21,4 / 54,7 / 88,0
4de helling	25,4 / 58,7 / 92,0
Kasseien	31,3 / 64,6 / 97,9

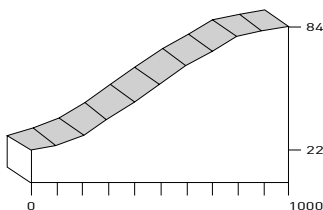
Valkenberg (bergklassement)	8,1% (gemiddeld)
Leberg (bergklassement)	4,4% (gemiddeld)
Rekelberg (bergklassement)	5,0% (gemiddeld)
Langendries (bergklassement)	6,2% (gemiddeld)
Paddestraat (kasseienklassement)	1800 m,



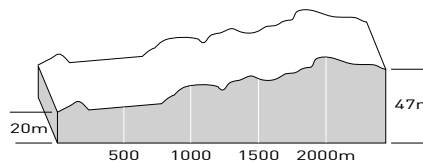
Valkenberg:
Aard: Asfaltweg
Straatnaam: Valkenbergstraat
 (Brakel, Nederbrakel)
Hoogteverschil: 44m
Lengte: 540m
Gem. Stijging: 8,1%
Max. Stijging: 12,1%
Situering: 1ste helling

Leberg:
Aard: Smalle asfaltweg
Straatnaam: Leberg
 (Brakel, Zegelsem)
Hoogteverschil: 40m
Lengte: 950m
Gem. Stijging: 4,2%
Max. Stijging: 13,8%
Situering: 2de helling

Rekelberg:
Aard: Betonweg
Straatnaam: Steenland
 (Zwalm-Rozebeke)
Hoogteverschil: 30m
Lengte: 583m
Gem. Stijging: 5,0%
Max. Stijging: 11,0%
Situering: 3de helling



Hostellerie: (Langendries)
Aard: Betonweg
Straatnaam: Langendries
 (Zottegem, St. Goriks Oudenhove)
Hoogteverschil: 22m - 84m = 62m
Lengte: 1000m
Gem. Stijging: 6,2%
Maximale Stijging: 10,0%
Situering: 4de helling



Paddestraat:
Aard: Kasseiweg
Straatnaam: Paddestraat
 (Zottegem, Velzeke)
Hoogteverschil: 22m - 41m = 19m
Lengte: 1800m
Gem. Stijging: 2,0%
Moelijkheidsgraad: 3
Situering: 200m voor de aankomst